

Comité de suivi et de Pilotage du 25 novembre 2011



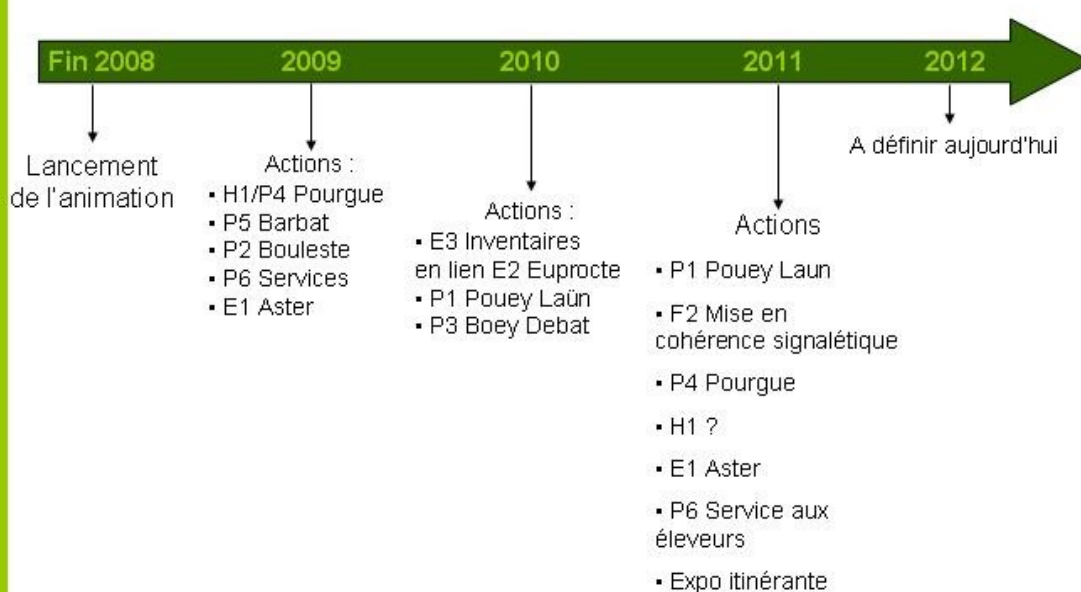
25 novembre 2011

Site « Gabizos et Vallée d'Arrens »



COPIL Gabizos – 25 novembre 2011

1. Etat d'avancement



Ordre du jour

- **Validation :**
 - Fond et forme du panneau du Soulor
 - Convention partenariale avec le Parc National des Pyrénées pour le suivi des habitats et des espèces + point avec le CBPMP
 - Contenu de la lettre info-site n°1
 - Renouvellement de la convention pluriannuelle d'animation
- **Bilan annuel**
 - Point sur les actions en cours (un Parc de tri à Pourgue, la signature de la Maet Pouey Laün, la mise en place du Panneaux du Tech...),
 - Projets pour 2012 (lettre info site, écobuages...)
- **Information générale :**
 - actualité sur les mesures d'incidences (liste 2),
 - présentation de la démarche et du système de suivi (logiciel Sudoco),
 - réalisation d'une étude par le PNP sur les espèces boisées non autochtones
- **Questions diverses**

3/9

2. Tableau de suivi des actions de 2011 - 1/2

Titre de la fiche action	Code action	Descriptif du projet	Etat d'avancement
Redynamiser l'activité pastorale sur l'estive de Pouey Laun	P1	Faciliter et renforcer l'utilisation pastorale actuelle	Gardiennage 2012 en préparation
		Restaurer une activité en partie basse de l'estive (Pla d'Artigou)	<u>Maet signée</u> Cf. diapos 10 et 11
		Contrôler l'avancée des ligneux au Pla d'Artigou	<u>Annulation ?</u>
		Evaluer les bénéfices associés	NC
Mettre en cohérence les signalétiques	F2	Evaluer l'impact des signalétiques actuelles sur les pratiques des randonneurs	NC
		Mise en cohérence de la signalétique destinée au grand public	> Mise en place du panneau du Tech > <u>Panneau du Soulor à valider</u> Cf. diapos 12 et 13 (hors graphisme)
Lettre d'information Info site n°1		Informier sur le site et les actions	<u>Trame à valider</u> Cf. diapo 14
Convention partenariale de suivi avec le Parc National des Pyrénées	H1, E1, E2, E3, E4, P2-G3	Définition des conditions de suivi des espèces et des habitats	> <u>Convention à valider</u> Cf. diapo 15 > Demande de partenariat au CBPMP
ANIMATION du DOCOB	A, AC	Convention DDT / Commune d'Arrens Marsous	En cours 2008-2011 : prolongement ?

4/9

2. Tableau de suivi des actions de 2011 - 2/2

Titre de la fiche action	Code action	Descriptif de la mesure		Etat d'avancement
Connaître, suivre et gérer la population d'Aster des Pyrénées	E1	Amélioration de la connaissance de la population	Suivi de la station	>Visite de la station de Pic de Gerbe (Laruns 64) >Plan national sur l'Aster en cours d'élaboration : consultation janvier 2012
		Gestion de la station		
Conservation, suivi habitats humides secteurs de Pourgue	H 1	Choix d'un dispositif expérimental de gestion des bas-marais		Suivi annuel PNP en 2011 ?
		Gestion conservatoire du bas-marais		
		Evaluer les bénéfices associés		
Développer une politique de services aux éleveurs afin d'améliorer leur conditions de travail en estive	P6	Héliportage de sel et de matériel		Héliportage
		Gardiennage		
Assurer un pâturage à long terme sur l'estive de Pourgue	P4	Conforter l'utilisation pastorale actuelle		>Réalisation d'un parc de tri à la cabane de Pourgue Cf. photos diapos >Ecobuage à Suberlie prévue pour 2012
		Maintenir ou renforcé l'activité sur les secteurs excentrés		
		Maîtriser la répartition de la charge pastorale		
		Limiter l'impact des troupeaux sur les secteurs les plus fragiles		
		Evaluer les bénéfices associés		

5/9

3. Tableau de suivi des autres actions 1/2

Titre de la fiche action	Code action	Etat d'avancement
Accroître les connaissances sur L'EUPROCTE DES PYRÉNÉES sur le site	E2	Action mise en sommeil (décision Copil de juin 2011)
Mutualiser les compétences pour optimiser l'inventaire de la Faune Aquatique	E3	Plan national sur le Desman : site non concerné par les inventaires
Initier et compléter les INVENTAIRES ET LES SUMS des groupes d'espèces les moins bien connus	E4	Suivi sur Buxbaumies envisageable avec Réseau Vallée des gaves, PNP et CBN PMP ?
Rééquilibrage du pâturage sur l'estive de BOULESTE - AUSSEILLA	P2	Ecobuage prévu en 2012
Faciliter l'utilisation pastorale de l'estive de BOEY DEBAT - LAS CURES	P3	Accès à l'estive toujours interdit
Lutter contre l'embroussaillage du quartier de BARBAT	P5	RAS
Définir et mettre en œuvre une POLITIQUE D'INFORMATION sur les éléments patrimoniaux	F1	NC
METTRE EN PLACE UNE COMMUNICATION en cohérence avec les projets environnants	F3	RAS

6/9

4. Information générale

- actualité sur les mesures d'incidences (liste 2),
- présentation de la démarche et du système de suivi (logiciel Sudoco),
- réalisation d'une étude par le PNP sur les espèces boisées non autochtones
- exposition sur Natura 2000 en décembre 2011

5. Questions diverses...



8 / x

25 novembre 2011



COPIL Gabizos – 25 novembre 2011

Merci de votre attention...



Rose-Marie Grenouillet

natura2000@valdazun.com / 05 62 97 49 40

P1 – Pouey Laun

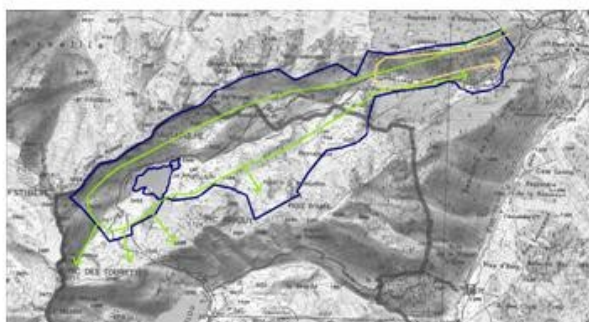
Rappel des objectifs de la mesure :



Redynamiser l'activité pastorale sur l'estive

● Maet signée cette année

- Mesure agri-environnementale territorialisée
- Surface contractualisée : 160 ha
- Dossier suivi avec le CRPGE

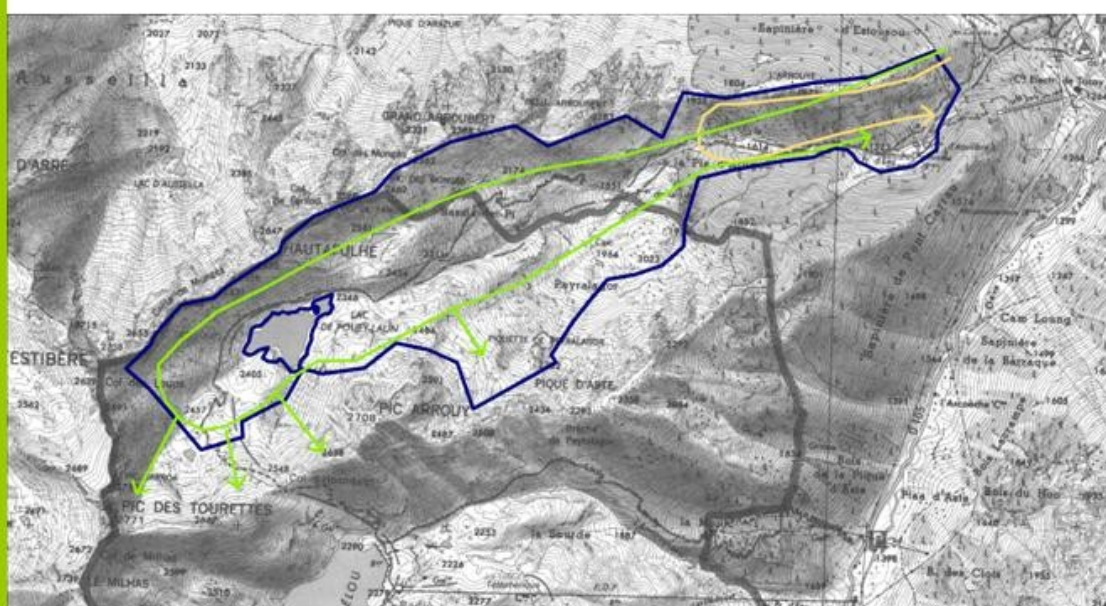


10/9



P1 – Pouey Laun

SCHEMA INDICATIF DES PARCOURS (source CRPGE)



11/9

Panneau Natura 2000 – 1/2

- Travail sur forme réelle de l'appendice :
Panneaux 70 x 140 cm



Validation :

- des textes raccourcis
- de la forme graphique générale
- du devis du graphiste

12/9



Panneau Natura 2000 – 2/2

- Recto
- Verso



13/9



Lettre info site n°1

- Validation du contenu de la lettre : les thématiques
 - Budget : 1 000 € env.
 - Financement : subvention d'animation
 - Cible : grand public (expo, OT...)
 - Exemple de la lettre n°1 du Cabaliros
- Le mot du Président
 - Intérêt de cette lettre
 - Rappel sur Natura 2000
 - Présentation du site
 - Carto, espèces, habitats, activités
 - Objectifs du Docob
 - Actions réalisées, actions en cours
 - Rubrique liens, contacts
 - Présentation de la démarche ?
 - Autres ?

14/9



Convention de suivi

- Convention partenariale avec le PNP à valider
- Contenu de la convention :
 - cadre du suivi d'espèces et d'habitats et les modalités de la collaboration entre la commune et le PNP
- Principes généraux
- Définition du rôle du PNP dans le suivi environnemental, espèces et habitats concernés
- Organisation du travail
- Echanges des données
- Modalités financières
- Durée de la convention, résiliation

Annexe à la CONVENTION DE PARTENARIAT SUIVI ESPÈCES ET HABITATS			
Dans le cadre de l'Animation du Document d'Objectifs Natura 2000 Site de « MOUNTAIN DE CAUTERETS, POC DE CABALIROS » (FR 730022)			

Liste des Protocoles de suivi entrant dans le cadre de cette convention :

Type espèce ou habitat	Site concerné	Objets	N° d'annexe
Zones humides	Zone humide de l'Espey, Gabizos	Conservation et suivi des habitats humides	1
Tourbières	Tourbière de la Badette (OT Auzou-Auzou Cabaliros)	Suivi écologique pour évaluer l'impact de la renouveau et du curat d'entretien en vue des décisions sur la protection des zones humides	2
Milieux forestiers	Montagne d'Auzou (Cauterets, CS Saint-Sauveur) Cabaliros	Suivi paysager : évolution de la structure du site	3
Andros des Pyrénées	Cabaliros	Suivi des stations d'Andros des Pyrénées	4

15/9



16/9



17/9



18/9



19/9





20/9



21/9

Point sur mise en œuvre du DOCOB

Conservation, suivi habitats humides secteurs de Pourgue	H 1	commencé
Connaître, suivre et gérer la population d'Aster des Pyrénées	E1	commencé
Accroître les connaissances sur l'Euprocte des Pyrénées sur le site	E2	commencé
Mutualiser les compétences pour optimiser l'inventaire de la faune aquatique	E3	commencé
Initier et compléter les inventaires et les suivis des groupes d'espèces les moins bien connus	E4	NC
Redynamiser l'activité pastorale sur l'estive de Pouey Laun	P1	commencé
Rééquilibrage du pâturage sur l'estive de Bouleste - Ausseilla	P2	commencé
Faciliter l'utilisation pastorale de l'estive de Boey Debat - Las Cures	P3	commencé
Assurer un pâturage à long terme sur l'estive de Pourgues	P4	commencé
Lutter contre l'embroussaillage du quartier de Barbat	P5	commencé
Développer une politique de services aux éleveurs afin d'améliorer leur conditions de travail en estive	P6	commencé
Définir et mettre en œuvre une politique d'information sur les éléments patrimoniaux	F1	NC
Mettre en cohérence les signalétiques	F2	commencé
Mettre en place une communication en cohérence avec les projets environnants	F3	NC
Animation du DOCOB	A et AC	Au fil de l'eau